



**КОМИТЕТ ИМУЩЕСТВЕННЫХ ОТНОШЕНИЙ
АДМИНИСТРАЦИИ ПЕРМСКОГО МУНИЦИПАЛЬНОГО ОКРУГА**

РЕШЕНИЕ

о размещении объектов № 83

Пермский край
Пермский округ

19.01.2024

Комитет имущественных отношений администрации Пермского муниципального округа разрешает Акционерному обществу «Газпром газораспределение Пермь» (ИНН 5902183841, ОГРН 1025900512670, почтовый адрес: 614000, г. Пермь, ул. Петропавловская, 43)

размещение объекта «Газопровод давлением до 1.2 Мпа, для размещения которого не требуется разрешения на строительство»

на землях государственная собственность на которые не разграничена

на срок 1 год

Местоположение: Пермский край, м.о. Пермский, с.п. Сылва, сад Стрелка, зу 187

Приложение: схема предполагаемых к использованию земель или части земельного участка.

Особые условия использования:

- 1) При размещении газопровода учесть параметры ширины проезда улично-дорожной сети, во избежание сужения полосы отвода дороги.
- 2) При условии получения разрешения на производство земляных работ.

Заместитель председателя комитета


(подпись, печать)

М.В. Королева



Схема предполагаемых к использованию земель или части земельного участка

Каталог координат, м

Объект: Газопровод давлением до 1.2 Мпа, для размещения которого не требуется разрешения на строительство

Местоположение: расположенных по адресу: Пермский край, м.о. Пермский, с.п Сылва, сад Стрелка, зу 187

Площадь земель или части земельного участка, кв.м.: 3388








Категория земель: земли населенных пунктов

Вид разрешенного использования: -

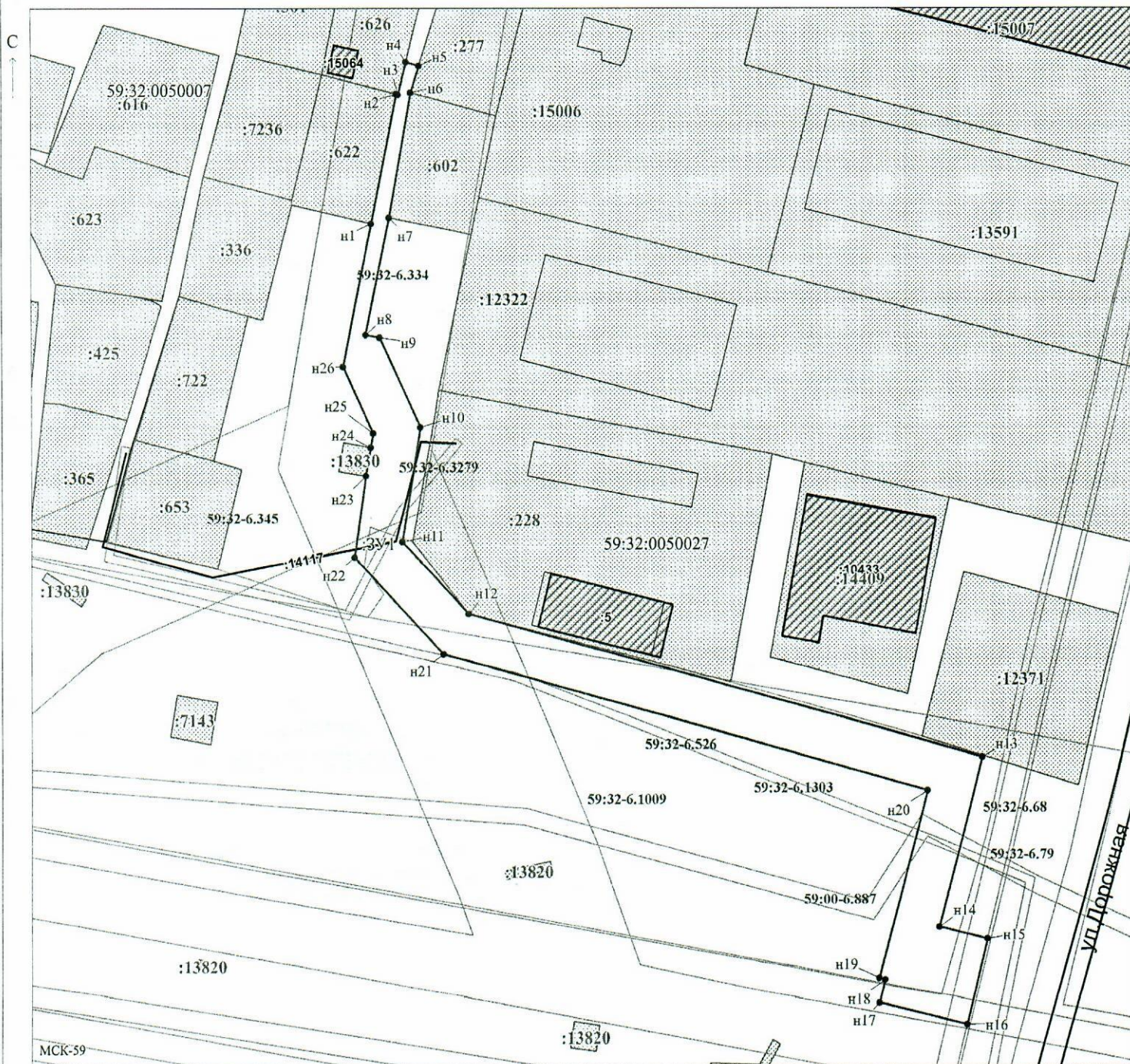
Описание границ смежных землепользователей:


- От точки н1 до точки н2 - земельный участок с кадастровым номером 59:32:0050007:622
- От точки н2 до точки н4 - земельный участок с кадастровым номером 59:32:0050007:626
- От точки н4 до точки н5 - земли общего пользования
- От точки н5 до точки н6 - земельный участок с кадастровым номером 59:32:0050007:277
- От точки н6 до точки н7 - земельный участок с кадастровым номером 59:32:0050007:602
- От точки н7 до точки н23 - земли общего пользования
- От точки н23 до точки н24 - земельный участок с кадастровым номером 59:32:0050027:13830
- От точки н24 до точки н1 - земли общего пользования

Условные обозначения:

-  - предполагаемый участок земель, на которых планируется размещение объекта
-  - границы и номер земельного участка, сведения о которых внесены в ЕГРН
-  - границы и номер объекта капитального строительства, сведения о которых внесены в ЕГРН
-  - зоны с особыми условиями использования территории, сведения о которых внесены в ЕГРН
-  - обозначение запрашиваемого земельного участка
-  н1 - характерная точка границ земель или части земельного участка
-  - граница кадастрового квартала
- 59:32:0050027 - номер кадастрового квартала

| № точки границы | X | Y |
|-----------------|-----------|------------|
| н1 | 519769.63 | 2261074.76 |
| н2 | 519800.55 | 2261080.87 |
| н3 | 519800.44 | 2261081.29 |
| н4 | 519808.04 | 2261083.20 |
| н5 | 519807.20 | 2261086.39 |
| н6 | 519800.88 | 2261084.37 |
| н7 | 519771.09 | 2261079.08 |
| н8 | 519743.01 | 2261073.37 |
| н9 | 519742.36 | 2261076.73 |
| н10 | 519721.43 | 2261086.55 |
| н11 | 519694.04 | 2261082.13 |
| н12 | 519676.75 | 2261098.25 |
| н13 | 519642.82 | 2261223.41 |
| н14 | 519602.50 | 2261212.85 |
| н15 | 519599.66 | 2261224.64 |
| н16 | 519579.24 | 2261219.73 |
| н17 | 519584.39 | 2261198.34 |
| н18 | 519589.84 | 2261199.71 |
| н19 | 519590.22 | 2261198.27 |
| н20 | 519635.06 | 2261210.00 |
| н21 | 519667.02 | 2261092.14 |
| н22 | 519690.32 | 2261070.55 |
| н23 | 519709.85 | 2261073.32 |
| н24 | 519716.56 | 2261074.50 |
| н25 | 519719.93 | 2261075.11 |
| н26 | 519735.50 | 2261067.84 |
| н1 | 519769.63 | 2261074.76 |



Заявитель:  / Егорова И.В.
 МП (подпись, расшифровка подписи)
 (для юридических лиц и индивидуальных предпринимателей)

Масштаб 1:1000